REGULAČNÍ PLÁN BUK - V ALEJI

PODÉLNÉ PROFILY M = 1 :1000/100

Podrobný podélný profil: VĚTEV A M 1:1000/100
Rozsah: km 0,00000 - km 0,43094

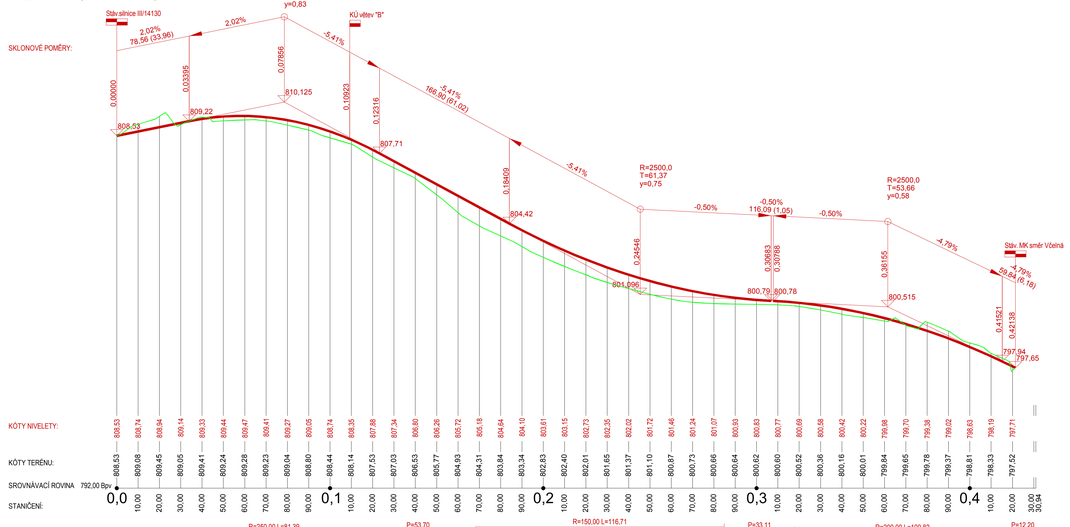

Podrobný podélný profil: VĚTEV B M 1:1000/100
Rozsah: km 0,00000 - km 0,19233

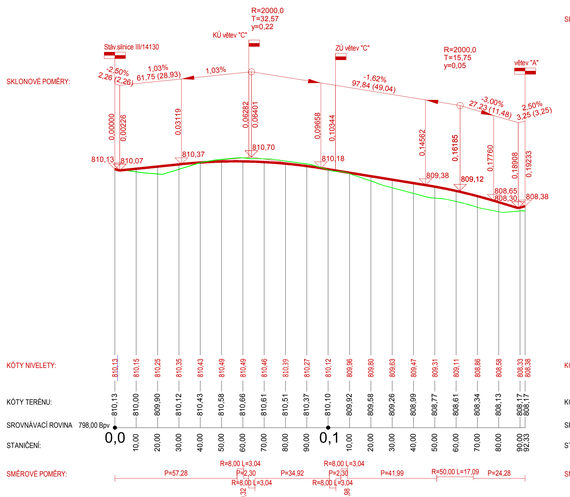

Podrobný podélný profil: VĚTEV C M 1:1000/100
Rozsah: km 0,00000 - km 0,15374

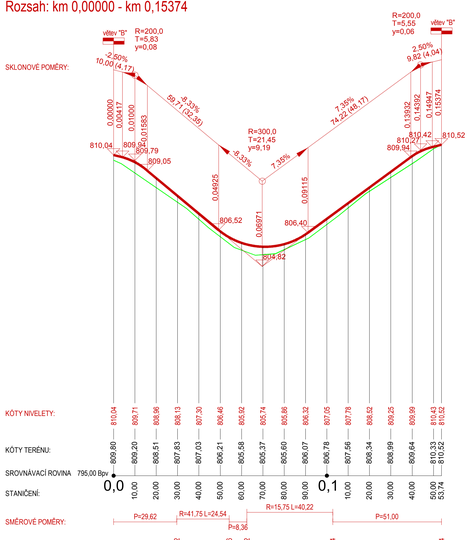

ZÁZNAM O ÚČINNOSTI

Správní orgán, který RP vydal:	Zastupitelstvo obce Buk Antonín Mráz, starosta obce	
Usnesení ZO Buk:	č. 16/8	
Datum schválení:	16. 10. 2020	
Pořizovatel:	Městský úřad Vimperk odbor výstavby a územního plánování Nad Stadionem 199, 385 17 Vimperk Ing. Robert Procka, vedoucí odboru VÚP	
Oprávněná úřední osoba:	Ing. Marcela Šebelíková	
Datum nabytí účinnosti:	.....	
Podpis:		Otisk úředního razítka pořizovatele

architektonicko-urbanistické studio ARSPRO
adresa: Čechyňská 641, 370 01 České Budějovice IČ: 067 84 072
telefon: 380 717 802 739 105 583 DIČ: CZ 6102051775
e-mail: arspro.cb@seznam.cz www.arspro.cz

autorský projekt:	Ing. arch. Dana Pavelková - OKA 01 633		
zpracoval:	Ing. arch. Dana Pavelková, Ing. Ondřej Ženíšek		
objednal:	Obec Buk, Buk č.p. 64, 383 01 Prachatice	stupeň PD:	Dokončovací projekt
pořizovatel:	MěÚ Vimperk, odbor výstavby a územního plánování	měřítko:	1 : 1 000/100
katastrální území:	Nad Stadionem 199, 385 17 Vimperk	datum:	10. 2020
zakázkové číslo:	Buk pod Boubínem (TBA 187)	paré č.:	**12 - 2012**
název akce:	**REGULAČNÍ PLÁN BUK - "V ALEJI"**	1 paré	
název přílohy:	**PODMÍNKY UMÍSTĚNÍ A PROSTOROVÉHO USPOŘÁDÁNÍ DOPRAVNÍ INFRASTRUKTURY - PODÉLNÉ PROFILY**		**B.2.a**